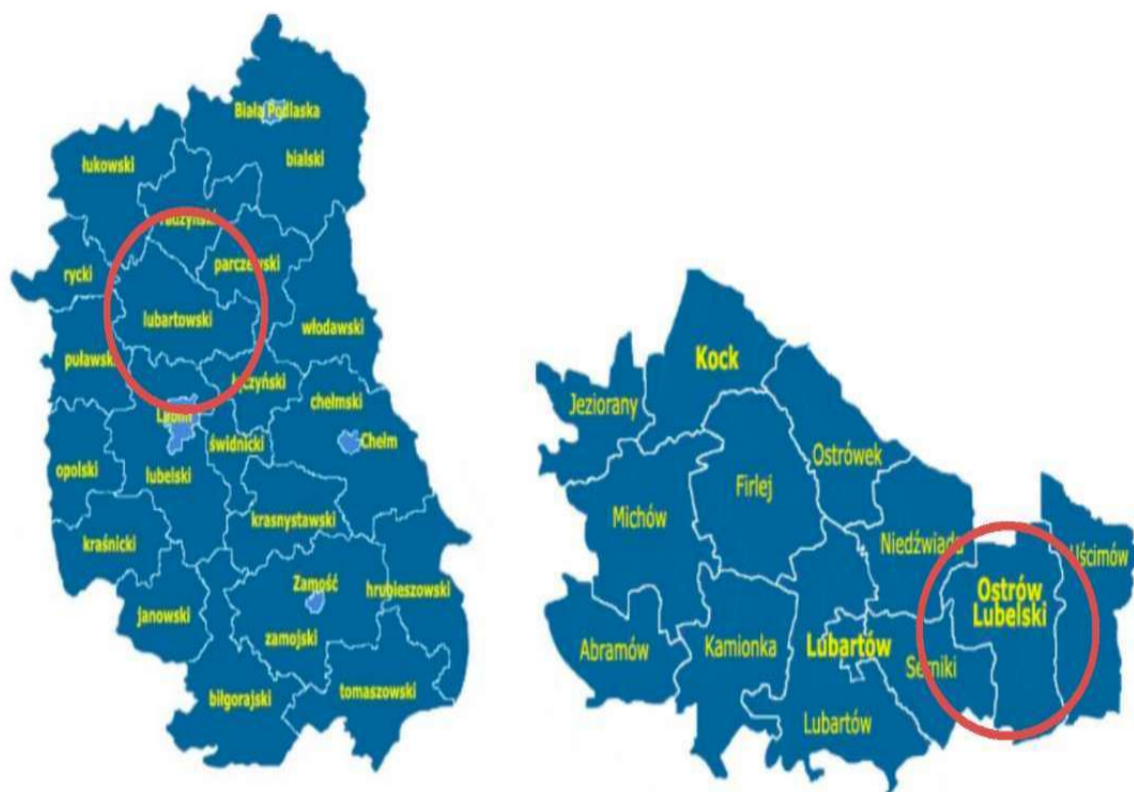


Oferta Inwestycyjna gminy Ostrów Lubelski

Przygotowana przez: Urząd Miejski w Ostrowie Lubelskim

Ostrów Lubelski, grudzień 2022 r.

1. Informacje o gminie/powiecie



Ostrów Lubelski to małe malownicze miasteczko w województwie lubelskim, położone nad rzeką Tyśmienicą na terenie Pojezierza Łęczyńsko – Włodawskiego. Swoją nazwę zawdzięcza właśnie położeniu geograficznemu, gdyż słowo "ostrów" oznaczało teren lekko wzniesiony, położony wśród terenów oblanych wodą oraz bagien i mokrych łąk. Herbem miasta jest srebrny ostrzew z siedmioma gałęziami oraz położony nad nim złoty krzyż maltański. Symbole te są umieszczone na czerwonej tarczy herbowej.

Gmina Ostrów Lubelski położona jest w środkowej części województwa lubelskiego, wchodzi w skład powiatu lubartowskiego – usytuowana we wschodniej jego części bezpośrednio graniczy z gminami: Parczew, Uścimów, Ludwin, Spiczyn, Serniki i Niedźwiada. Od Lublina oddalona jest o około 41 km, zaś od Lubartowa - stolicy powiatu - około 21 km. Miasto jest siedzibą gminy miejsko-wiejskiej podzielonej na 15 sołectw (trzy dzielnice-sołectwa w Ostrowie Lubelskim oraz 12 wsi sołectw: Bójki, Jamy, Kaznów, Kaznów Kolonia, Kolechowice I, Kolechowice II, Kolechowice Folwark, Kolechowice Kolonia, Rozkopaczew I, Rozkopaczew II, Rudka Kijańska i Wólka Stara Kijańska).

Cały obszar zaliczany jest do Pojezierza Łęczyńsko-Włodawskiego, graniczy z kompleksem Lasów Parczewskich, w jej obrębie znajdują się trzy jeziora: Miejskie, Kleszczów i Czarne oraz zbiornik retencyjny Mytycze w Rozkopaczewie. Teren tej jednostki administracyjnej o nieco wydłużonym kształcie, rozciągającym się w kierunku północ-południe na długości 17 km i szerokości 6 – 12 km, przecina płynąca z południa na północ rzeka Tyśmienica. Podstawową funkcją miasta jest obsługa ludności i rolnictwa.

1.1 Demografia i rynek pracy w gminie

Lokalizacja: Ostrów Lubelski /powiat lubartowski

Powierzchnia: 127,7 km²

Liczba ludności (powiat/gmina): 85 146/5191

Gęstość zaludnienia (powiat/gmina): 66/42
km²

PKB (Polska /województwo lubelskie):
605844/41383 na 1 mieszkańca w zł

Inflacja: 17,4%

Liczba zatrudnionych (powiat/gmina):
148/103 na 1000 ludności ogółem

Przeciętne miesięczne wynagrodzenie 5319zł/ 4825zł /4825zł
(województwo lubelskie/powiat/gmina):

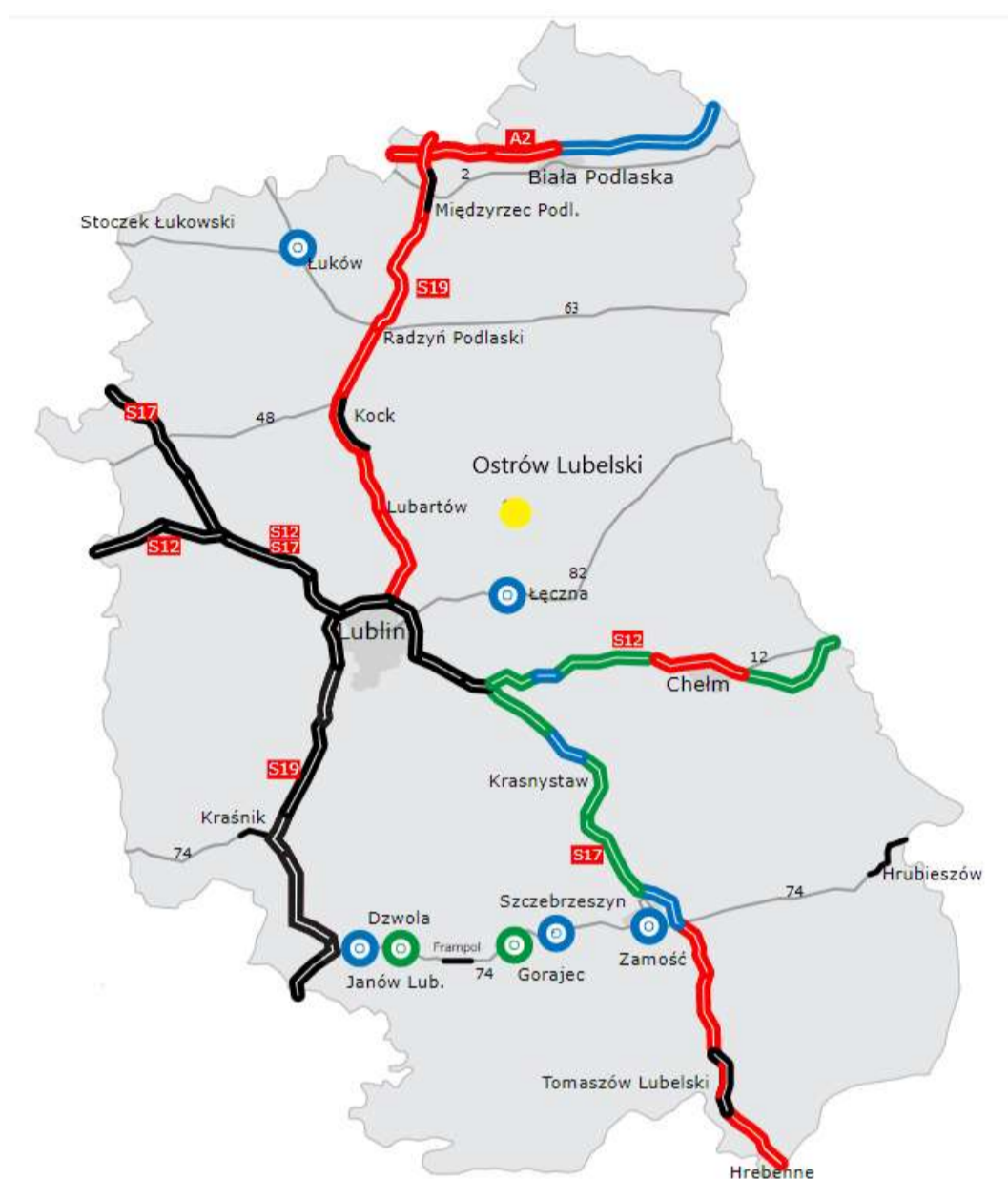
Stopa bezrobocia (województwo
lubelskie/powiat/gmina): 8,7%/13,8%/7,2%

Podatki: CIT; PIT; VAT; RET

- CIT – 19% lub 9%**
- PIT – 12% do kwoty 120 tys PLN i -32% powyżej tej kwoty**
- VAT- 23%, 8%, 5%, 0%**
- RET- od gruntów – 0,90 PLN za 1 m² powierzchni**
 - od budynków – 23,13 PLN za 1 m² powierzchni użytkowej
 - od budowli – 2% ich wartości

1.2. Dostępność transportowa

Przewozy pasażerskie na terenie gminy i w powiązaniach zewnętrznych (o znaczeniu międzyregionalnym, regionalnym i lokalnym) obsługiwane są przez prywatne firmy przewozowe.



Infrastruktura transportowa

Lotniska

Port Lotniczy Lublin-Świdnik (41 km/ 41 min).

Port Lotniczy Warszawa-Okęcie (192 km/2 godz. 10 min).

Drogi

Droga wojewódzka Nr 813 Międzyrzec - Parczew - Ostrów Lubelski – Łęczna

Droga wojewódzka Nr 821 Ostrów Lubelski - Klementynów

Kolej

Najbliższa stacja PKP:

- ✓ Lubartów (21 km/23min),
- ✓ Parczew (23 km/23 min),
- ✓ Lublin - najbliższy duży węzeł kolejowy (41 km/50 min).

Komunikacja miejska

Brak

Infrastruktura techniczna/szerokopasmowa

Gospodarka wodno-ściekowa.

Miasto Ostrów Lubelski zaopatrywane jest w wodę z miejskiego ujęcia wody i stacji wodociągowej zlokalizowanego we wschodniej części miasta. Na terenie gminy Ostrów Lubelski istnieją 4 wiejskie wodociągi grupowe zasilane z ujęć wód podziemnych. Ogółem długość sieci wodociągowej w gminie w 2020 roku wynosiła 100,1 km, gdzie 96% budynków mieszkalnych podłączonych było do sieci wodociągowej. Miasto posiada własną mechaniczno-biologiczną oczyszczalnię ścieków oraz wybudowaną część głównego układu sieci kanalizacji sanitarnej grawitacyjnej i ciśnieniowej. Przepustowość oczyszczalni wynosi 400 m³/dobę. Na przestrzeni lat systematycznie wzrasta liczba zbiorników bezodpływowych wykorzystywanych przede wszystkim w budownictwie mieszkaniowym.

Gospodarka odpadami.

Gmina Ostrów Lubelski należy do Związku Komunalnego Gmin Ziemi Lubartowskiej. W skład związku wchodzi 3 gminy, których celem jest wspólna i racjonalna gospodarka odpadami. Związek tworzą: Gmina i Miasto Ostrów Lubelski, Gmina Ostrówek, Gmina Serniki. Na terenie Związku funkcjonują 4 Punkty Selektywnej Zbiórki Odpadów Komunalnych, do których mieszkańcy mogą oddać wszelkie wyprodukowane odpady, łącznie z odpadami problematycznymi (np. elektrośmieci, odpady wielkogabarytowe).

Zaopatrzenie w energię elektryczną.

Przez obszar gminy przebiega linia wysokiego napięcia 110kV relacji Lublin 400- Parczew.
Obszar terytorialny Gminy Ostrów Lubelski jest zasilany z:

- ✓ GPZ 110/15 kV Ostrów Lubelski;
- ✓ GPZ 110/15 kV Lubartów;
- ✓ GPZ 110/30/15 kV Łączna.

Na terenie gminy Ostrów Lubelski zlokalizowany jest GPZ 110/15 kV „Ostrów Lubelski”, który jest położony w północno-zachodniej części gminy, na zachód od miasta. Na terenie gminy planowana jest budowa linii wysokiego napięcia 110kV pomiędzy GPZ „Lubartów Południe” - GPZ „Ostrów Lubelski” oraz GPZ „Zawiepryce” - GPZ „Ostrów Lubelski”.

Telekomunikacja.

Telefonia przewodowa obejmuje obszar całej gminy Ostrów Lubelski, zaspokajając potrzeby mieszkańców w zakresie łączności. Wszystkie miejscowości gminy są podłączone do sieci telefonicznej. Usługi telekomunikacyjne zapewnia również system telefonii bezprzewodowej wszystkich operatorów sieci komórkowej. Istnieją tu także dobre możliwości odbierania programów radiowych i telewizyjnych. Na obszarze gminy zapewniony jest ogólny dostęp do Internetu.

1.3. Szkolnictwo i edukacja

Na terenie gminy Ostrów Lubelski dostęp do podstawowej edukacji zapewniają następujące placówki oświatowe:

- ✓ Szkoła Podstawowa w Ostrowie Lubelskim im. Jana Pawła II ,
- ✓ Szkoła Podstawowa w Kaznowie im. ks. Jana Twardowskiego + oddział przedszkolny,
- ✓ Szkoła Podstawowa w Rozkopaczewie im. św. Jana Pawła II + oddział przedszkolny ,
- ✓ Szkoła Podstawowa w Kolechowicach im. ks. Jerzego Popiełuszki + oddział przedszkolny,
- ✓ Przedszkole Samorządowe w Ostrowie Lubelskim.

Szkolnictwo zawodowe – szkoły branżowe i technika

Powiat Lubartowski jest organem prowadzącym szkolnictwo ponadpodstawowe dla:

- ✓ Zespołu Szkół w Ostrowie Lubelskim,
- ✓ Zespołu Szkół Zawodowych i Ogólnokształcących w Lubartowie,
- ✓ Regionalnego Centrum Edukacji Zawodowej w Lubartowie,
- ✓ Policealna Szkoła Zawodowa Zespołu Szkół nr 2 w Lubartowie,
- ✓ Szkoła Umiejętności w Lubartowie.

Szkolnictwo wyższe

W województwie Lubelskim studiuje ok. 63 tysiące studentów (w tym 8 tysięcy obcokrajowców), którzy mają do wyboru m.in.:

- ✓ Uniwersytet Marii Curie-Skłodowskiej w Lublinie,
- ✓ Wyższa Szkoła Przedsiębiorczości i Administracji w Lublinie,
- ✓ Wyższa Szkoła Ekonomii i Innowacji w Lublinie,
- ✓ Akademia Wychowania Fizycznego Józefa Piłsudskiego w Warszawie Filia w Białej Podlaskiej,
- ✓ Akademia Zamojska,
- ✓ Katolicki Uniwersytet Lubelski Jana Pawła II,
- ✓ Lotnicza Akademia Wojskowa w Dęblinie,
- ✓ Lubelska Szkoła Wyższa w Rykach,
- ✓ Państwowa Szkoła Wyższa im. Papieża Jana Pawła II w Białej,
- ✓ Państwowa Wyższa Szkoła Zawodowa w Chełmie,
- ✓ Politechnika Lubelska,
- ✓ Szkoła Wyższa im. B. Jańskiego w Warszawie Wydział Zamiejscowy w Chełmie.

1.4. Wiodące sektory gospodarki

Ze względu na dogodne warunki klimatyczno-glebowe oraz średni stopień pokrycia lasami, wiodącą funkcją gminy jest rolnictwo. Z istniejącą tradycją gospodarki rolnej w tym rejonie związany jest drobny przemysł przetwórczy, przede wszystkim związany z obsługą rolnictwa oraz przetwórstwem rolno-spożywczym. Drugą wiodącą funkcją jest mała oraz średnia przedsiębiorczość. Ok. 71% powierzchni gminy stanowią użytki rolne. Lasy zajmują 21% obszaru gminy. Grunty zabudowane i zurbanizowane zajmują niewielki procent powierzchni - ok. 3,4%.

Działalność gospodarcza na terenie gminy prowadzona jest przez 330 zarejestrowanych podmiotów gospodarki narodowej (na terenie miasta przez 177 podmiotów, na obszarze wiejskim 153 podmiotów), z czego 94% należy do sektora prywatnego, a pozostałe 6% do sektora publicznego. W strukturze przedsiębiorstw zdecydowanie przeważają małe firmy, zatrudniające do 9 osób. Najwięcej podmiotów gospodarczych jest zarejestrowanych w sekcji F (budownictwo) - ponad 23% wszystkich podmiotów oraz w sekcji G (Handel hurtowy i detaliczny; naprawa pojazdów samochodowych, włączając motocykle) i sekcji C (przetwórstwo przemysłowe) - odpowiednio ok. 17,38% i 8,54%.

1.5. Jakość i warunki życia w regionie

Miasto Ostrów Lubelski pełni rolę wielofunkcyjnego ośrodka głównego, zapewniającego obsługę ludności gminy oraz tereny mieszkaniowe, obiekty sportu i rekreacji.

Działalność kulturowa w gminie jest realizowana przez Centrum Kultury w Ostrowie Lubelskim. Oferuje ono rozmaite imprezy cykliczne oraz zajęcia taneczne, muzyczne i teatralne. Centrum Kultury prowadzi zespół tańca ludowego dla najmłodszych oraz zajęcia tańca towarzyskiego dla młodzieży. Funkcjonuje również grupa teatralna dla dzieci i młodzieży - zespół Przecinek. Przy Centrum Kultury działa orkiestra dęta, na której potrzeby prowadzone są zajęcia muzyczne. Ponadto działa Pracownia Orange oraz świetlica socjoterapeutyczna, w której dzieci mogą spędzać wolny czas oraz korzystać z różnych zajęć.

Na terenie gminy działają również:

- ✓ Orkiestra Dęta Ochotniczej Straży Pożarnej,
- ✓ Zespół tańca ludowego „Ostrowskie Wianuszki”,
- ✓ Kapela ludowa „Jak Dawniej”,
- ✓ Zespoły śpiewacze i ludowe: „Kaznowianki”, „Ostrowianki-Polesianki”, „Rozkopaczewianki”,
- ✓ Koła Gospodyń Wiejskich,
- ✓ Lokalna prasa „Głos Ostrowa”,
- ✓ Biblioteka gminna

Do widocznych zabytków w krajobrazie kulturowym gminy można zaliczyć układy urbanistyczne Ostrowa Lubelskiego oraz zabytki sakralne. Wszystkie są dobrze zachowane i predysponują do włączenia ich w strukturę przyszłej infrastruktury turystyczno-wypoczynkowej gminy (jako uzupełnienie atrakcji gminy. W skład zespołu wchodzi:

- ✓ Murowany parafialny kościół rzymskokatolicki p.w. Niepokalanego Poczęcia NMP i św. Wawrzyńca,
- ✓ Murowana brama – dzwonnica,
- ✓ Ogrodzenie z bramkami i kapliczkami,
- ✓ Drzewostan w granicach cmentarza kościelnego.

Na terenie gminy znajduje się wiele przydrożnych kapliczek oraz kilka zabytkowych cmentarzy ujętych w Gminnej Ewidencji Zabytków. Są to:

- ✓ Cmentarz parafialny rzymskokatolicki w Ostrowie Lubelskim i Rozkopaczewie,
- ✓ Cmentarz żydowski w Ostrowie Lubelskim,
- ✓ Cmentarz wojenny z I wojny światowej w Kaznów-Kolonii,
- ✓ Cmentarz prawosławny w Kolechowicach,
- ✓ Cmentarz polskokatolicki w Rozkopaczewie.

Idealnym miejscem na terenie gminy do uprawiania różnego rodzaju sportów jest kompleks ORLIK 2012, Program „Moje Boisko 2012” jak również przyszkolne boiska i place zabaw. Na terenie gminy działa również klub sportowy „Tajfun”.

Gmina Ostrów Lubelski jest regionem o dużej różnorodności przyrodniczej, bogatej historii i tradycjach kulturowych. Jej piękno i różnorodność widoczne są zwłaszcza w sferze flory i fauny. Liczne jeziora z otaczającymi je lasami i bagnami stanowią zarówno cenne środowiska naturalne, jak i ciekawe miejsca do zwiedzania, wypoczynku i edukacji.

2. Dlaczego warto zainwestować w gminie/powiecie

Ostrów Lubelski jest gminą o wysokich walorach przyrodniczych. Potwierdzeniem tego mogą być obszary objęte formami ochrony przyrody. Najcenniejsze tereny stanowią obszar parku krajobrazowego „Pojezierze Łęczyńskie”. Ponadto w obszarze gminy występują również użytki ekologiczne - jeziora: Czarne Gościńskie, Miejskie, Kleszczów i Mytycze. Walory przyrodnicze gminy tworzą jeziora oraz kompleksy leśne, a także łąki i pastwiska w dolinie rzeki Tyśmienicy.

Gmina Ostrów Lubelski posiada również duże walory krajobrazu kulturowego. Dotyczy to głównie wsi Jamy, Rudka Kijańska i Bójki oraz miasta Ostrowa Lubelskiego. W miejscowościach tych występuje wiele zachowanych chat z 2 połowy XIX w., ciekawych murowanych i drewnianych budynków gospodarczych takich jak chociażby stodoły z bali, czy elementów małej architektury charakterystycznych dla tradycyjnej polskiej wsi jak studnie z żurawiami czy wygradzenia płotami z dranic.

Dzięki posiadanym walorom gmina posiada stosunkowo wysoki potencjał turystyczny zwłaszcza dla turystyki kwalifikowanej - pieszej, korzystającej z wartości przyrodniczych i kulturowych oraz agroturystyki.

3. Wsparcie dla inwestora

3.1. Zachęty inwestycyjne w Polsce

Polska oferuje szeroki wachlarz zachęt inwestycyjnych dostępnych zarówno na szczeblu regionalnym jak i rządowym. Inwestorzy mogą skorzystać z grantów rządowych, finansowanych w ramach różnych projektów. Instrumenty wsparcia dostępne są w równym stopniu i na tych samych zasadach zarówno dla inwestorów zagranicznych, jak i polskich. Duże wsparcie przy wyborze i miejscu inwestycji oferują m.in.:

- ✓ <https://www.paih.gov.pl/>,
- ✓ <http://sse.mapa.info.pl/>.

3.2. Zachęty inwestycyjne na poziomie regionalnym

Gmina Ostrów Lubelski należy do Specjalnej Strefy Ekonomicznej Euro-Park Mielec, która jest zarządzana przez ARP S.A. od 1995 roku. ARP S.A. inwestuje w nowoczesną i sprawną infrastrukturę oraz poszerza oferty terenów inwestycyjnych na zarządzanych przez siebie terenach, a także stale podnosi jakość swoich usług. Obsługa i wsparcie inwestorów prowadzone są na wielu płaszczyznach.

ARP S.A. promuje przedsiębiorców i współpracuje m.in. z klastrami, placówkami oświatowymi i lokalnymi samorządami.

Inwestorzy chcący zainwestować na terenie całego województwa lubelskiego mogą liczyć na kompleksową obsługę podczas realizacji projektu. Dużo niezbędnych informacji dotyczących wsparcia regionalnego w województwie lubelskim uzyskać można na stronach internetowych:

- ✓ www.lubelskie.pl/,
- ✓ <https://rpo.lubelskie.pl/>,
- ✓ coi@lubelskie.pl,
- ✓ <http://www.invest.lubelskie.pl/>;


Możliwe jest również zwolnienie z podatku od nieruchomości stanowiącego regionalną pomoc inwestycyjną na inwestycję początkową.

3.3. Wsparcie oferowane bezpośrednio przez gminę/powiat

- ✓ Asystowanie inwestorom w niezbędnych procedurach administracyjnych i prawnych na poziomie gminy;
- ✓ Promocja terenów inwestycyjnych ,
- ✓ Obsługę podczas procesu inwestycyjnego,
- ✓ Oferowanie szybkiego dostępu do kompleksowej informacji dotyczącej otoczenia gospodarczo-prawnego inwestycji,
- ✓ Udzielanie wszechstronnej pomocy w znalezieniu odpowiednich lokalizacji, zgodnej z oczekiwaniami inwestora oraz partnerów i poddostawców;
- ✓ Oferowanie opieki po inwestycyjnej dla firm (wspiera także firmy, które już działają na terenie gminy, poprzez utrzymywanie z nimi stałego kontaktu i pomoc w rozwiązywaniu bieżących kłopotów związanych w działalnością na terenie gminy),
- ✓ Umożliwienie rozwoju oferty lokalizacyjnej gminy np. poprzez inwestycje gminne, przyłączanie nowych gruntów (współpracę z innymi właścicielami lub długofalowe planowanie wykupu).
- ✓ wprowadzenia zwolnień z podatku od nieruchomości w związku z tworzeniem nowych inwestycji (uchwała nr XXIV/154/21 Rady Miejskiej w Ostrowie Lubelskim).

4. Oferta lokalizacyjna – Informacje o terenie inwestycyjnym



		LISTA DANYCH DOTYCZĄCYCH TERENU SITE CHECK LIST
<ul style="list-style-type: none"> Położenie Location 	<ul style="list-style-type: none"> Nazwa lokalizacji oraz numery działek Site name and plot numbers 	Kolechowice dz.399/1
	<ul style="list-style-type: none"> Miasto / Gmina Town / Commune 	Ostrów Lubelski
	<ul style="list-style-type: none"> Powiat District 	lubartowski
	<ul style="list-style-type: none"> Województwo Province (Voivodship) 	lubelskie
	<ul style="list-style-type: none"> Link do mapy lokalizacji (My Maps) Link to My Maps 	https://mapy.geoportal.gov.pl/imap/lmgp_2.html?locale=pl&gui=new&sessionID=6615821
Powierzchnia nieruchomości Area of property	<ul style="list-style-type: none"> Maksymalna dostępna powierzchnia (w jednym kawałku) [ha] Max. area available (as one piece) [ha] 	10
	<ul style="list-style-type: none"> Kształt działki The shape of the site 	Zbliżony do rombu
	<ul style="list-style-type: none"> Możliwość powiększenia terenu (krótki opis) Possibility for expansion (short description) 	NIE
Informacje dotyczące nieruchomości Property information	<ul style="list-style-type: none"> Orientacyjna cena gruntu [PLN/m²] włączając 23% VAT Approx. land price [PLN/m² including 23% VAT] 	10
	<ul style="list-style-type: none"> Właściciel / właściciele Owner(s) 	Jeden właściciel ,Gmina Ostrów Lubelski
	Aktualny plan zagospodarowania przestrzennego (T/N) Valid zoning plan (Y/N)	NIE
	Przeznaczenie w miejscowym planie zagospodarowania przestrzennego <ul style="list-style-type: none"> Zoning 	Brak
<ul style="list-style-type: none"> Charakterystyka działki Land specification 	Klasa gruntów wraz z powierzchnią [ha] Soil class with area [ha]	IVa-0,87, IVb-3,42,V-1,99, pozostałe – 3,76. Nie wymaga odrolnienia , poza 0,10 ha lasów które można pozostawić.
	Różnica poziomów terenu [m] Differences in land level [m]	4
	Ograniczenia wysokości budynków [m] Building height limit [m]	15
	Procent dopuszczalnej zabudowy Building coverage [%]	60
	<ul style="list-style-type: none"> Obecne użytkowanie Present usage 	Tereny rolne

	Zanieczyszczenia wód powierzchniowych i gruntowych (T/N) • Soil and underground water pollution (Y/N)	NIE
	• Poziom wód gruntowych [m] • Underground water level [m]	2
	Czy były prowadzone badania geologiczne terenu (T/N) Were geological research done (Y/N)	NIE
	Ryzyko wystąpienia zalań lub obsunięć terenu (T/N) • Risk of flooding or land slide (Y/N)	NIE
	Przeszkody podziemne (T/N) • Underground obstacles (Y/N)	Linia wodociągowa i telefoniczna
	• Przeszkody występujące na powierzchni terenu (T/N) Ground and overhead obstacles (Y/N)	NIE
	• Istniejące ograniczenia ekologiczne (T/N) • Ecological restrictions (Y/N)	– 20% powierzchni w otulinie parku krajobrazowego Pojezierze Łęczyńskie
	Budynki i zabudowania na terenie (T/N) Buildings / other constructions on site (Y/N)	NIE
• Połączenia transportowe • Transport links	Droga dojazdowa do terenu Access road to the plot (type and width of access road)	Jeźdnia bitumiczna 5 m
	• Autostrada / droga krajowa [km] • Nearest motorway / national road [km]	„19” – 20
	• Porty rzeczne i morskie w odległości do 200 km Sea and river ports located up to 200 km	Góra Kalwaria – 167
	• Kolej [km] • Railway line [km]	Tarło – 10
	• Bocznic kolejowa [km] • Railway siding [km]	Lubartów - 20
	• Najbliższe lotnisko międzynarodowe [km] • Nearest international airport [km]	Lublin-Świdnik – 41
	Najbliższe miasto wojewódzkie [km] Nearest province capital [km]	Lublin - 41
• Elektryczność na terenie (T/N) • Electricity (Y/N)	TAK	

Istniejąca infrastruktura • Existing infrastructure	▪ Odległość przyłącza od granicy terenu Connection point (distance from boundary) [m]	Na terenie działki 1
	▪ Napięcie Voltage [kV]	60
	▪ Dostępna moc Available capacity [MW]	0,4
	• Gaz na terenie (T/N) • Gas (Y/N)	NIE
	▪ Odległość przyłącza od granicy działki Connection point (distance from boundary) [m]	5400
	▪ Wartość kaloryczna Calorific value [MJ/Nm ³]	-
	▪ Średnica rury Pipe diameter [mm]	-
	▪ Dostępna objętość Available capacity [Nm ³ /h]	-
	• Woda na terenie (T/N) • Water supply (Y/N)	TAK Woda do celów socjalnych
	▪ Odległość przyłącza od granicy terenu • Connection point (distance from boundary) [m]	Na terenie działki 1
	▪ Dostępna objętość • Available capacity [m ³ /24h]	160
	• Kanalizacja na terenie (T/N) • Sewage discharge (Y/N)	NIE
	▪ Odległość przyłącza od granicy terenu • Connection point (distance from boundary) [m]	4200
	▪ Dostępna objętość • Available capacity [m ³ /24h]	20
	• Oczyszczalnia ścieków na terenie bądź w bezpośrednim sąsiedztwie Treatment plant (Y/N)	NIE
	• Telefony (T/N) Telephone (Y/N)	TAK
▪ Odległość przyłącza od granicy terenu • Connection point (distance from boundary) [m]	Na terenie działki 1	
• Uwagi • Comments		
• Osoba przygotowująca ofertę • Offer prepared by	Kazimierz Domański, inspektor, 81 8520003 w. 24 ,email. planowanie@ostrowlubelski.pl	
• Osoby do kontaktu • Contact person	Kazimierz Domański, inspektor, 81 8520003 w. 24 ,email. planowanie@ostrowlubelski.pl	

<ul style="list-style-type: none">• Data aktualizacji• oferty Updated offer	2022.12.20
---	------------

5. Kontakt

Urząd Miejski w Ostrowie Lubelskim

ul. Partyzantów 1, 21-110 Ostrów Lubelski

Godziny pracy: poniedziałek 9:00-17:00; wtorek-piątek 7:30-15:30.

Kontakt telefoniczny: sekretariat – 81 8520 003

Kazimierz Domański – 81 8520 003 wew.: 24,

Joanna Gorecka – 81 8520 003 wew.: 37.

Znajomość języka angielskiego – brak.